



SPRÁVA SILNIC MORAVSKOSLEZSKÉHO KRAJE,
příspěvková organizace

středisko Karviná

Bohumínská 1877/4, 733 01 Karviná

Příspěvková organizace
Moravskoslezského kraje



VÁŠ DOPIS ZN.:

ZE DNE: 4.3.2022

NAŠE ZN.: 6776/TSÚ/22/Kop

VYŘIZUJE: Koplová Dana

TEL.: 595 392 363, 603 731 710

FAX: 595 392 355

E-MAIL: dana.koplova@ssmsk.cz

DATUM: 11.3.2022

DELTA Třinec, s.r.o.

Ing. Zbigniew Fukala

1 máje 500

739 61 Třinec

"Chodník podél silnice II/648, Dolní Žukov"

- vyjádření pro společné územní a stavební řízení

Stavbou chodníku pro pěší bude dotčena silnice II/648 pozemek parc. č. 1282/1 v k.ú. Dolní Žukov. Na základě předložené projektové dokumentace (DÚR + DSP 3/2022) Správa silnic Moravskoslezského kraje, p.o. středisko Karviná, jakožto majetkový správce této komunikace, dává souhlasné stanovisko ke stavbě chodníku podél silnice II/648 (ul. Frýdecká), při dodržení následujících podmínek:

- Vzhledem k tomu, že v předmětném úseku silnice II/648 je plánována rekonstrukce z dotačních prostředků programu IROP II. s předpokladem realizace v období 2023 - 2027, se stavbou chodníku souhlasíme, pod podmínkou, že její realizace proběhne v koordinaci se stavbou s názvem: „**Rekonstrukce a modernizace silnice II/648 Český Těšín, ul. Frýdecká**“, nejlépe před stavbou případně až po pěti letech od jejího ukončení, po době udržitelnosti projektu. Před zahájením realizace stavby chodníku bude investor o této skutečnosti informovat SSMSK stř. Karviná v odpovídajícím předstihu.
- Těleso chodníku bude od vozovky odděleno obrubníkem a betonovou přídlažbou. Obruby chodníku budou uloženy v rovině 12-15cm nad povrchem vozovky (s výjimkou sjezdů ze silnice, kde bude obruba snižena na min. 3cm), nesmí kopírovat stávající nerovnosti a prosedliny vozovky. Přídlažba a betonové obruby budou uloženy do betonového lože (solí odolný beton TP 192). Spáry mezi přídlažbou a obrubou, mezi přídlažbou a živící, včetně spár pro napojení živíc, vše bude vyplněno asfaltovou či betonovou zálivkou.
- Stavbou chodníku nesmí dojít ke zúžení jízdního profilu vozovky, tzn. že přídlažba bude osazena mimo původní živici na nezpevněné krajnici. Zařezán bude pouze okraj vozovky (zarovnání).
- Vody ze silnice a chodníku budou svedeny do nové dešťové kanalizace a do nově zřízeného příkopu za chodníkem uličními vpustmi (preferujeme uliční vpust s mříží, (kovový rám, kompozitová mříž - poplastovaná litina, např. běžný TYP: ROVASCO D 500 X 500 mříž POLYPLAST). Uliční vpusti budou umístěny v návaznosti na podélný profil přilehlé

komunikace a to vždy v nejnižším bodě, v pohyblivé (nikoliv konstantní) vzdálenosti 35-45m. V rámci výstavby nového chodníku dojde k vybudování části dešťové kanalizace, která bude umístěna pod chodníkem podél silnice. Komunikace je nyní odvodněna do silničního příkopu, nová kanalizace bude postavena v důsledku jeho zrušení a bude odvádět dešťové vody ze silnice, ale i z chodníku. Kanalizační řád dešťových vod (včetně retenční nádrže) na základě § 12 odst. 3 zákona o pozemních komunikacích č. 13/1997 Sb. bude v majetku a údržbě obce (vlastníka chodníku). Nově zřízený příkop za chodníkem bude udržován vlastníkem chodníku. Uliční vpusti s přípojkami do kanalizačního řadu a příkopu budou v údržbě SSMSK střediska Karviná. Do nově vybudované dešťové kanalizace nesmějí být zaústěny odpadní vody s okolních staveb. Nově zřízený příkop za chodníkem bude udržován investorem (vlastníkem chodníku) včetně obnovy nově zřízených zasakovacích zón.

- Zřízením nových dešťových vpustí a při pokládce přídlažby a obrub dojde k zásahu do živiční části vozovky. Vozovka musí být opravena v celé délce a šířce stavebního zásahu (tzn. min 0,5m), napojení na stávající obrusnou vrstvu musí být provedeno plynule, přes živičnou zatavovací pásku, nebo bude spára zalita modifikovanou zálivkou.
- Stávající svislé dopravní značení bude přemístěno za vnější hranu chodníku. Bude osazeno na sloupcích FeZn o profilu 60mm, patka bude hliníková se čtyřbodovým uchycením.
- **Investor je povinen předat toto stanovisko zhotoviteli.**
- Min. 15 dnů před zahájením stavebních prací musí být s naším střediskem uzavřena **Smlouva o užití silničního pozemku pro zvláštní užívání** (zhotovitel případně investor stavby předloží situační snímek se zakreslením záboru v m², uvede termín realizace prací) a sepsán **protokol o zásahu do silničního tělesa**. Poplatek za zvláštní užívání silnice (vozovka a mimo vozovku) bude stanoven ve výši počítána dle platné interní směrnice SSMSK před zahájením stavby. Práce nesmí být zahájeny před uhrazením platby za zvláštní užívání (nájemného).
- Stavební práce nutno zabezpečit tak, aby nedocházelo ke znečišťování a poškození silnice (patkováním strojů, smykovými stroji atd). Pokud znečištění způsobí závadu ve sjízdnosti na silnici, zhotovitel musí neprodleně odstranit znečištění v celém rozsahu a komunikaci uvést do původního a sjízdného stavu (§ 28 zákona 13/1997 o pozemních komunikacích).
- Stávající ovocné stromky rostoucí v úseku nově budovaného chodníku budou přesazeny do stromořadí za chodníkem. Údržbu stromků bude zajišťovat vlastník chodníku. Náletové dřeviny (2 dvoukmené jasany) s obvodem do 80 cm (měřeno ve výšce 1,30cm) budou skáceny. Nově vysazená zeleň bude udržována investorem (vlastníkem chodníku), včetně případné náhradní výsadby, bude-li nařízena.

Po ukončení výstavby chodníku bude do doby majetkoprávního vypořádání uzavřena smlouva o výpůjčce pozemků pod chodníkem (bezúplatná). Investor stavby na své náklady **zajistí geometrické plány pro majetkoprávní převody** oddělených částí původních pozemků dle skutečného stavu stavby (požadujeme, aby k zaměření byl přizván zástupce SSMSK k


odsouhlasení geometrického plánu) a následně proběhne majetkoprávní vypořádání pozemku zastavěných chodníkem (včetně pozemku za chodníkem) dle metodiky MSK.



Toto vyjádření je zároveň souhlasem ke zvláštnímu užívání dle § 25 zákona o pozemních komunikacích č. 13/1997 Sb.

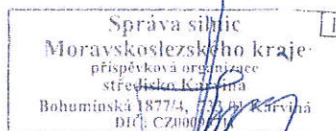
Tento souhlas nabývá platnosti po akceptaci tohoto stanoviska investorem (nutno zaslat potvrzenou kopii stanoviska na výše uvedenou adresu).

MĚSTO ČESKÝ TĚŠÍN
Městský úřad Český Těšín

Akceptace :


.....
(razítko, podpis investora)

 
S pozdravem



Ing. Václav Hrachovina
vedoucí střediska